

Anhang 1

Betroffene Fruchtfolgeflächen

Fruchtfolgeflächen im Gewässerraum

Durch die Gewässerraumfestlegung im Gemeindegebiet von Hefenhofen ist bei 18 Abschnitten Fruchtfolgefläche betroffen, insgesamt handelt es sich um 19'829 m² Fruchtfolgefläche im Gewässerraum. Die Fruchtfolgeflächen sind in den folgenden Abbildungen in Gelb dargestellt, die vom Gewässerraum betroffenen Flächen pink schraffiert.

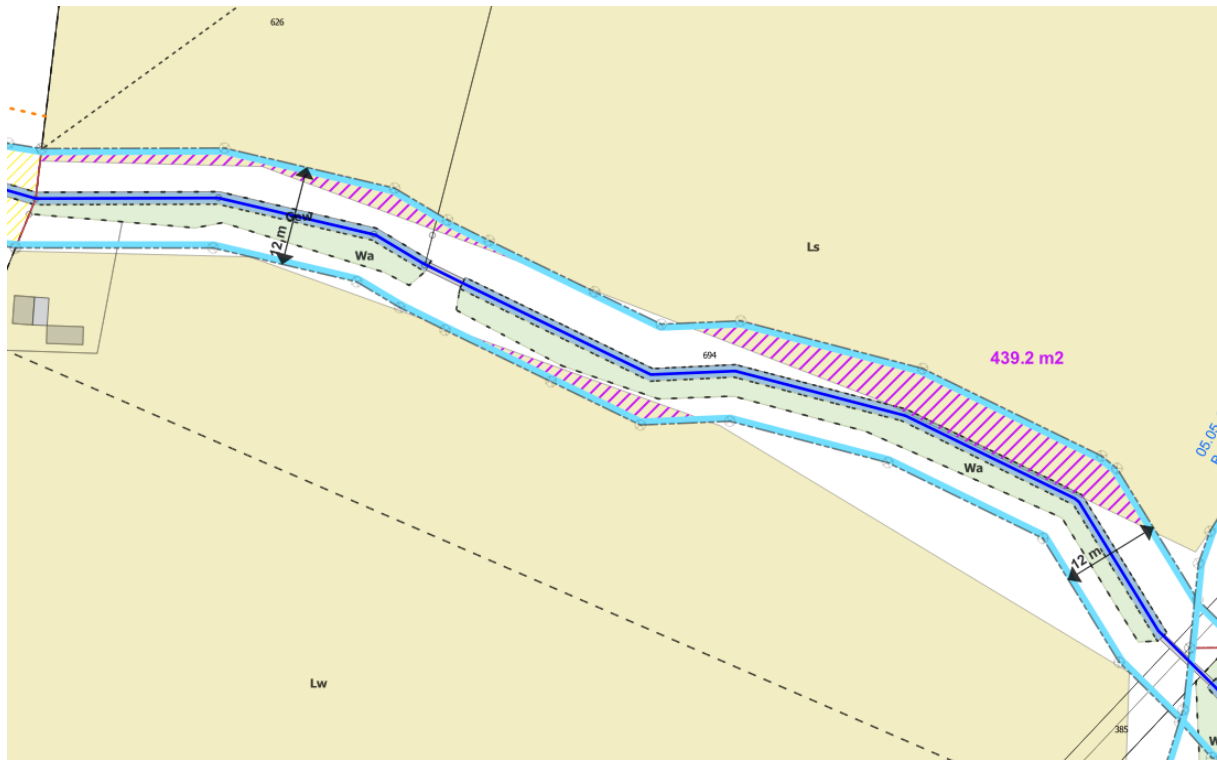


Abbildung 1: Fruchtfolgefläche im Gewässerraum bei Abschnitt 05.05.01_01

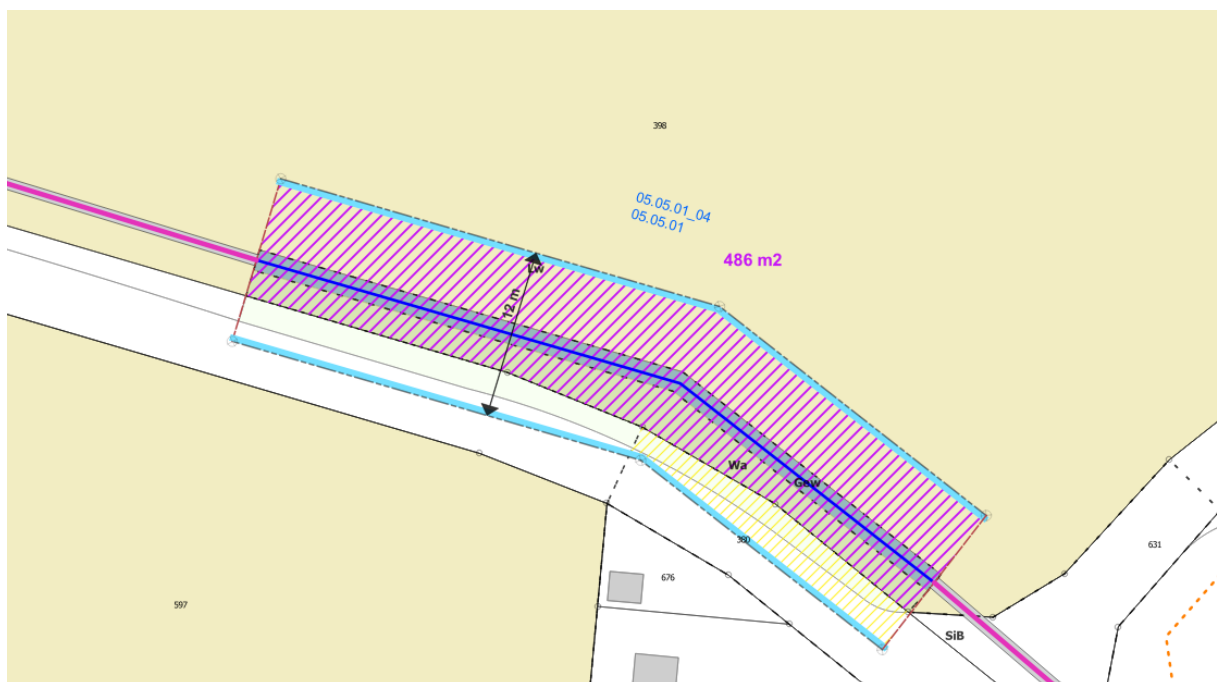


Abbildung 2: Fruchtfolgefläche im Gewässerraum bei Abschnitt 05.05.01_04

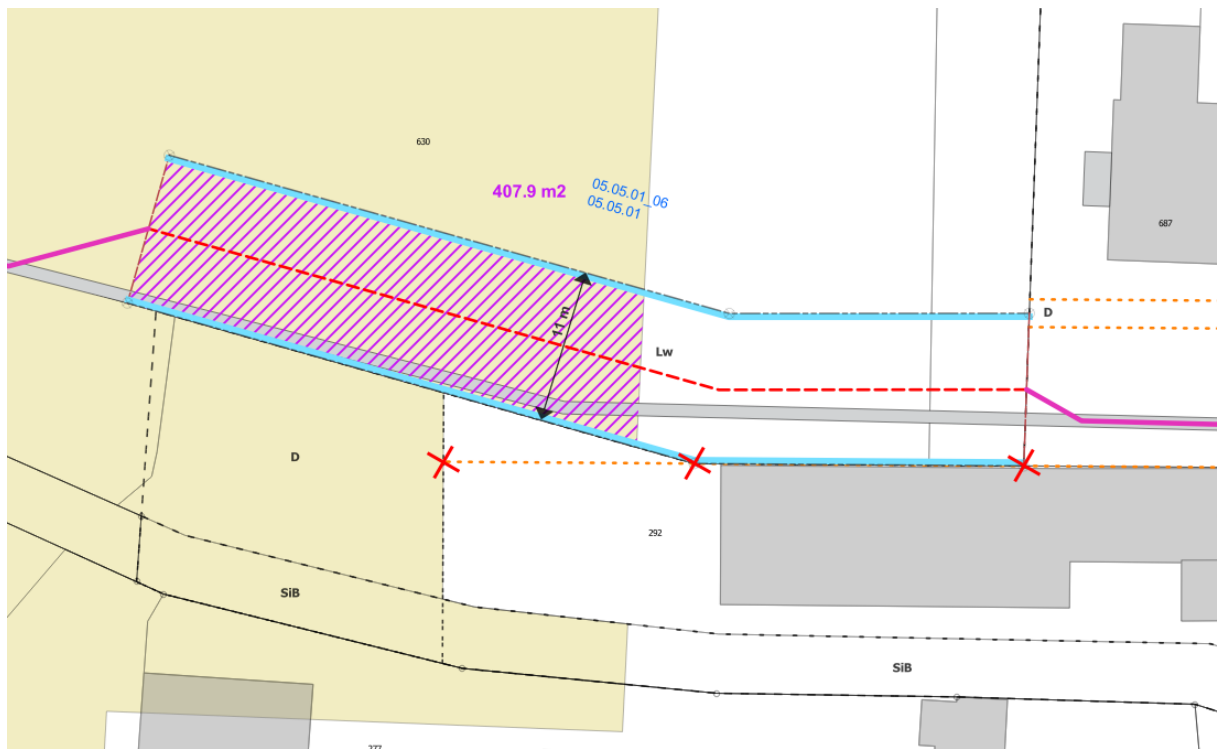


Abbildung 3: Fruchtfolgefläche im Gewässerraum bei Abschnitt 05.05.01_06

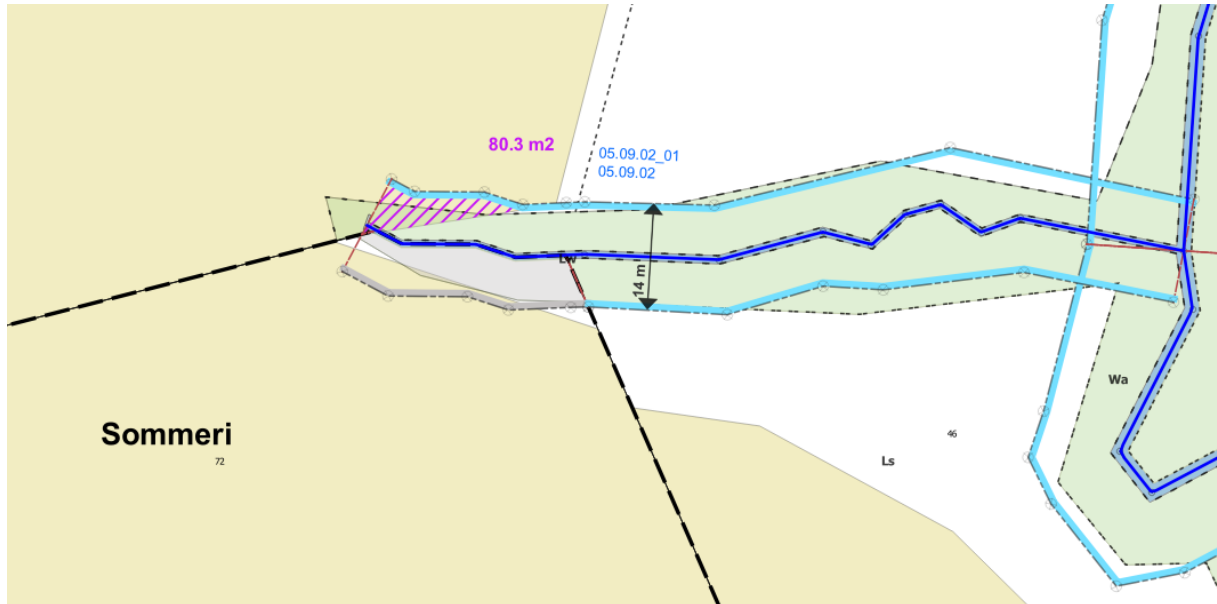


Abbildung 4: Fruchtfolgefläche im Gewässerraum bei Abschnitt 05.09.02_01

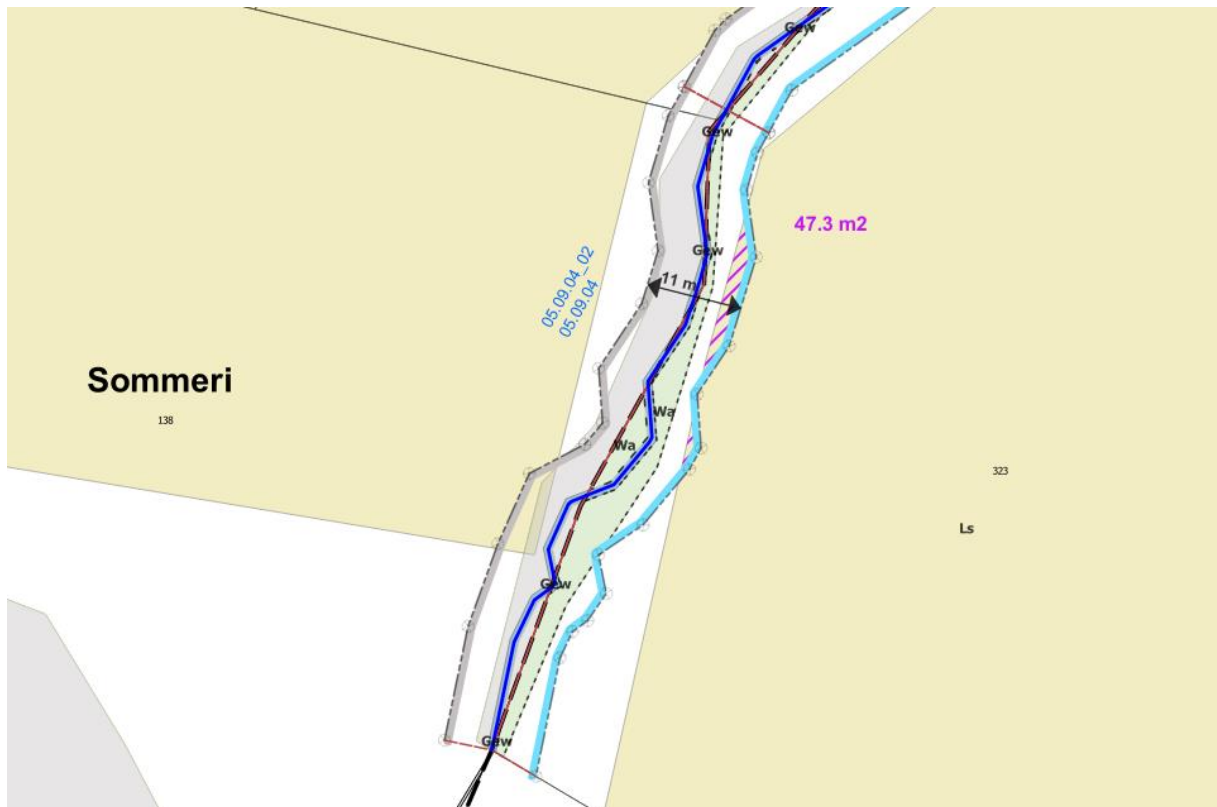


Abbildung 5: Fruchtfolgefläche im Gewässerraum bei 05.09.04_02



Abbildung 6: Fruchtfolgefläche im Gewässerraum bei Abschnitt 05.09.04_03

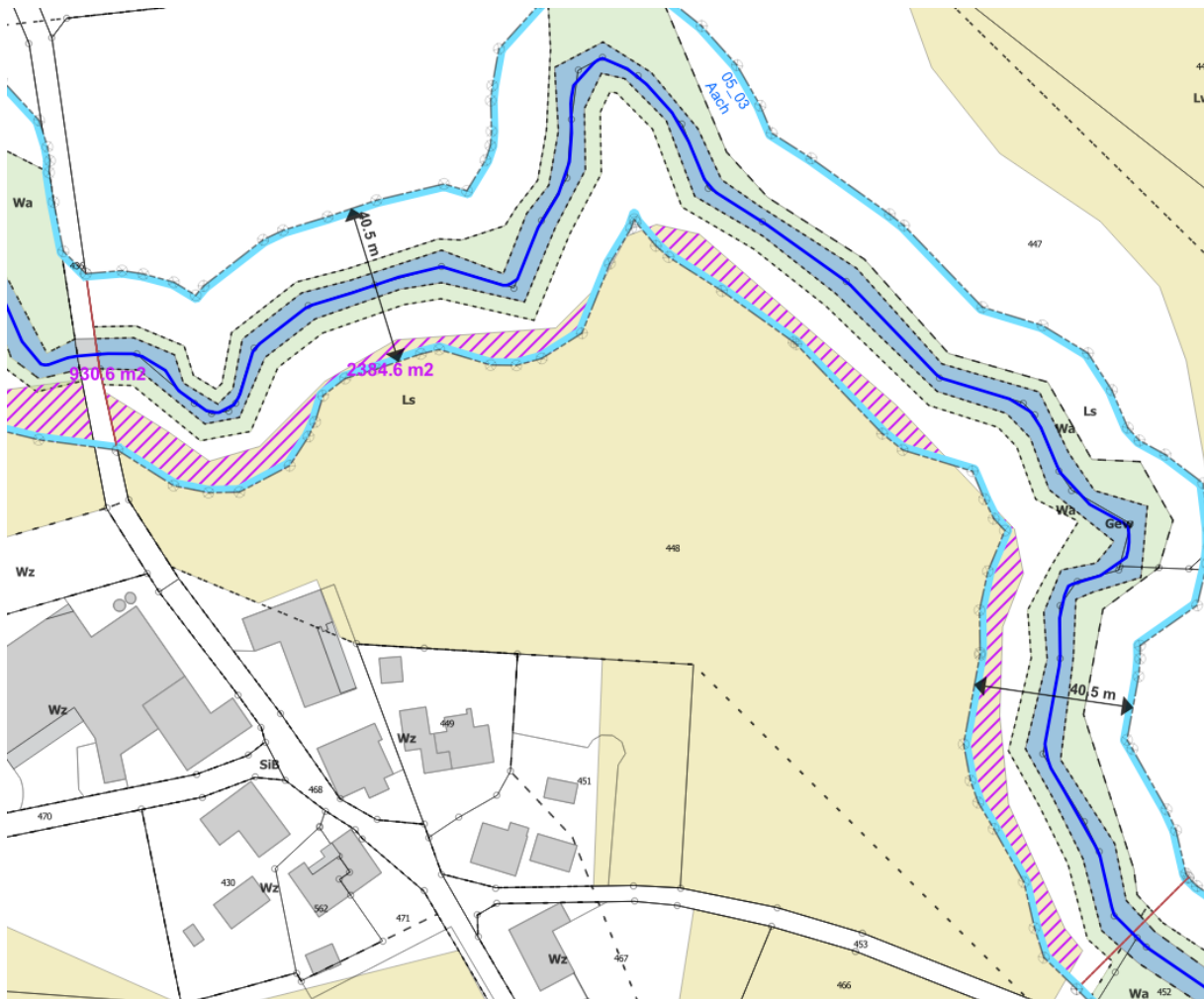


Abbildung 7: Fruchtfolgefläche im Gewässerraum bei Abschnitt Aach_03

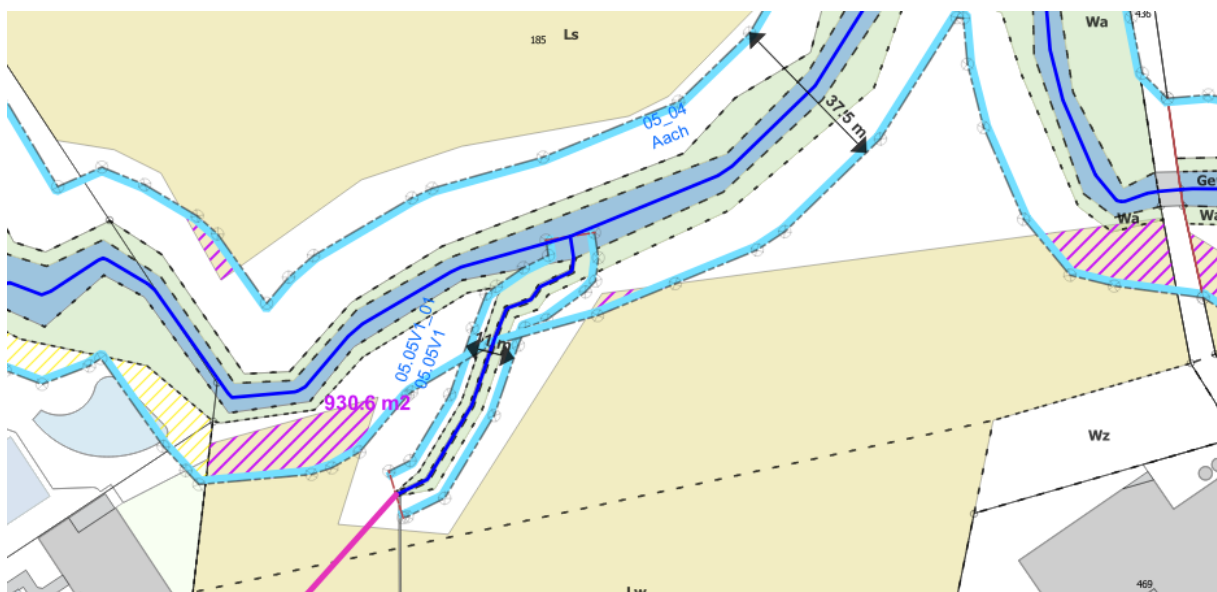


Abbildung 8: Fruchtfolgefläche im Gewässerraum bei Abschnitt Aach_04

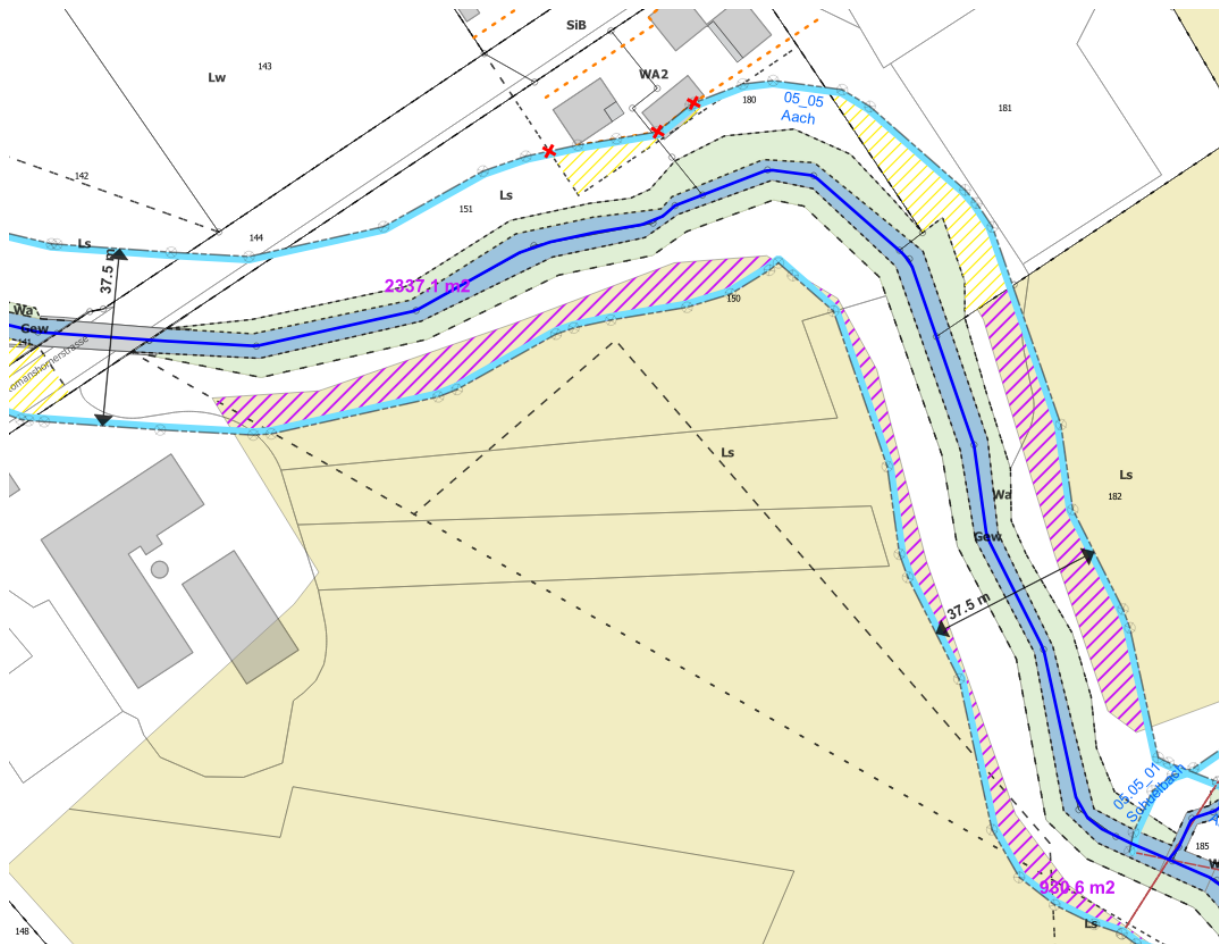


Abbildung 9: Fruchtfolgefläche im Gewässerraum bei Abschnitt Aach_05

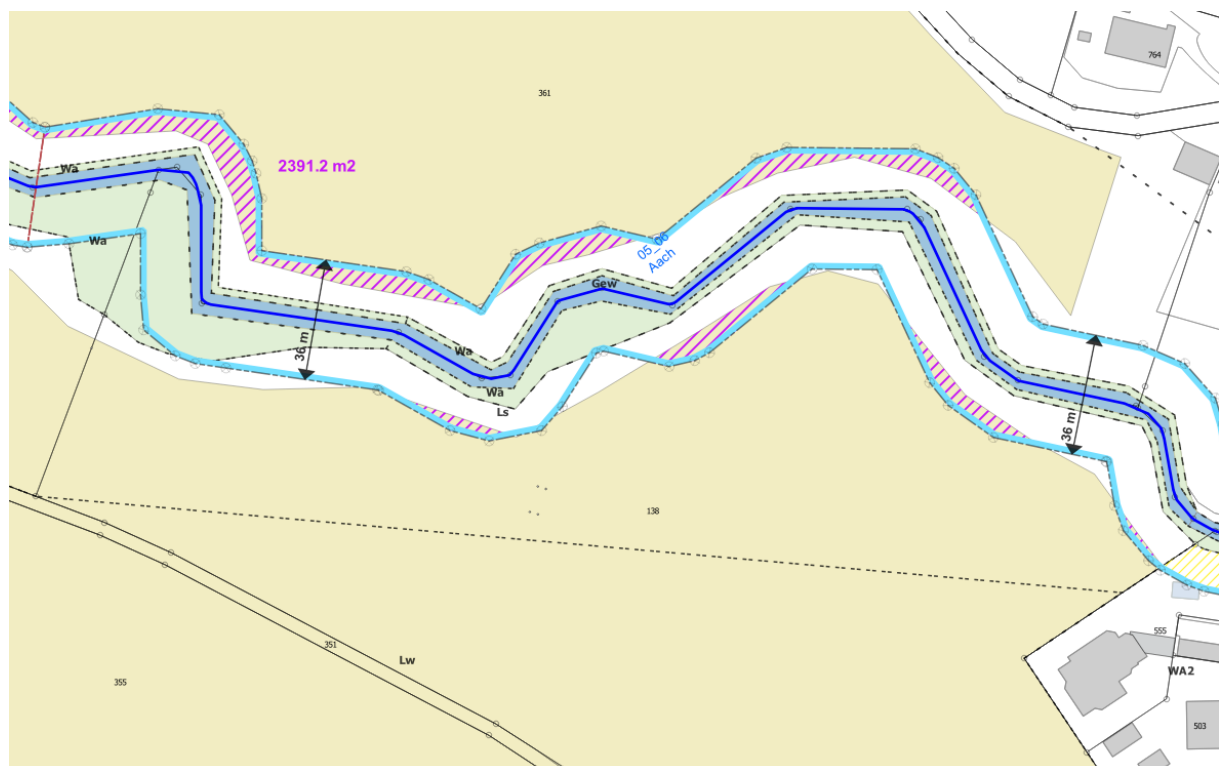
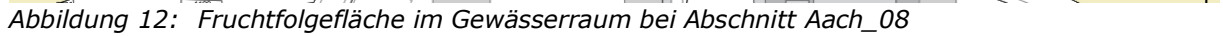
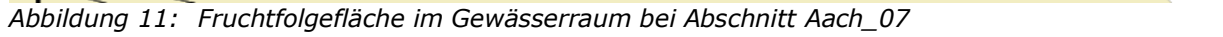


Abbildung 10: Fruchtfolgefläche im Gewässerraum bei Abschnitt Aach_06



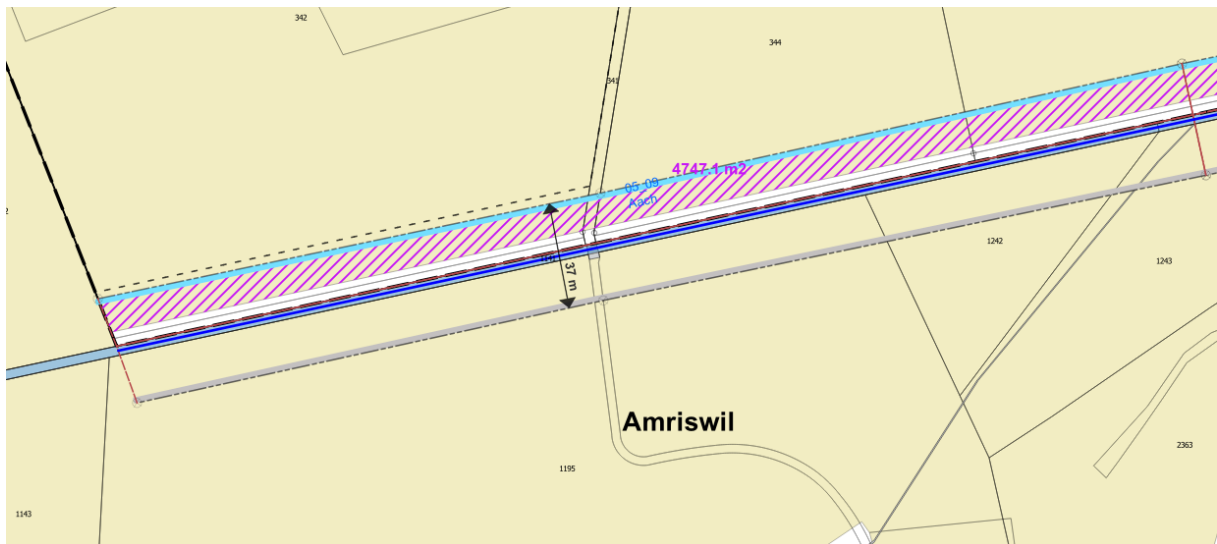


Abbildung 13: Fruchtfolgefläche im Gewässerraum bei Abschnitt Aach_09

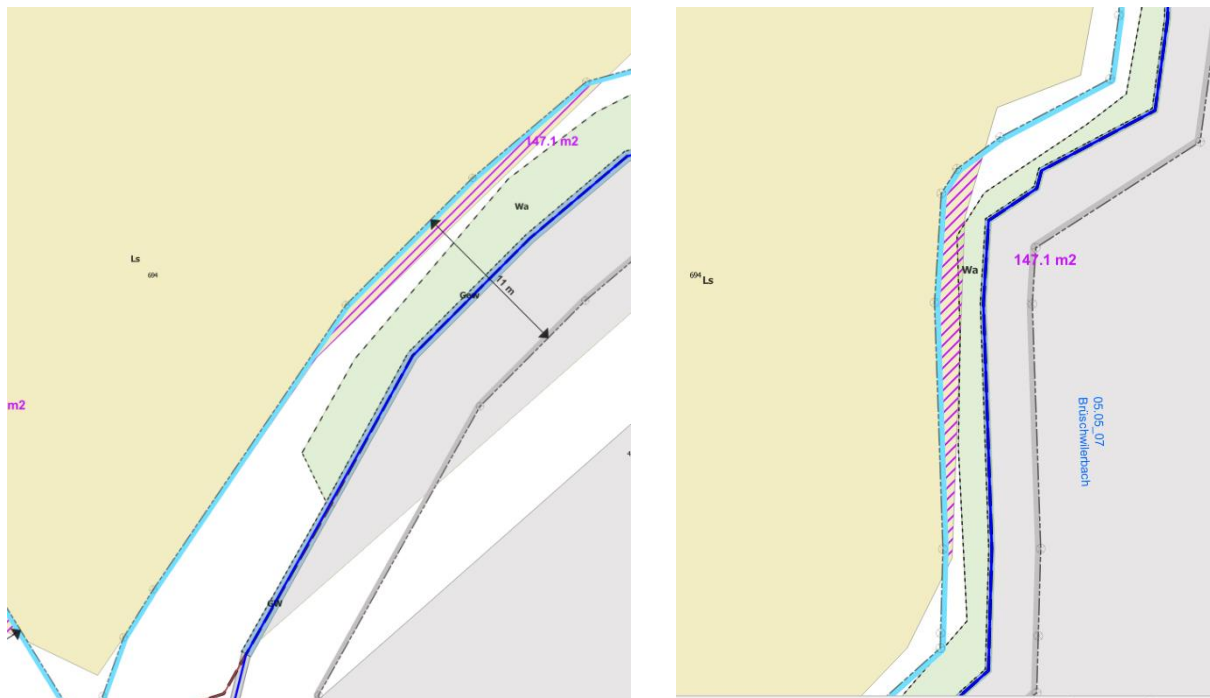


Abbildung 14: Fruchtfolgefläche im Gewässerraum bei Abschnitt Brüschwilerbach_07

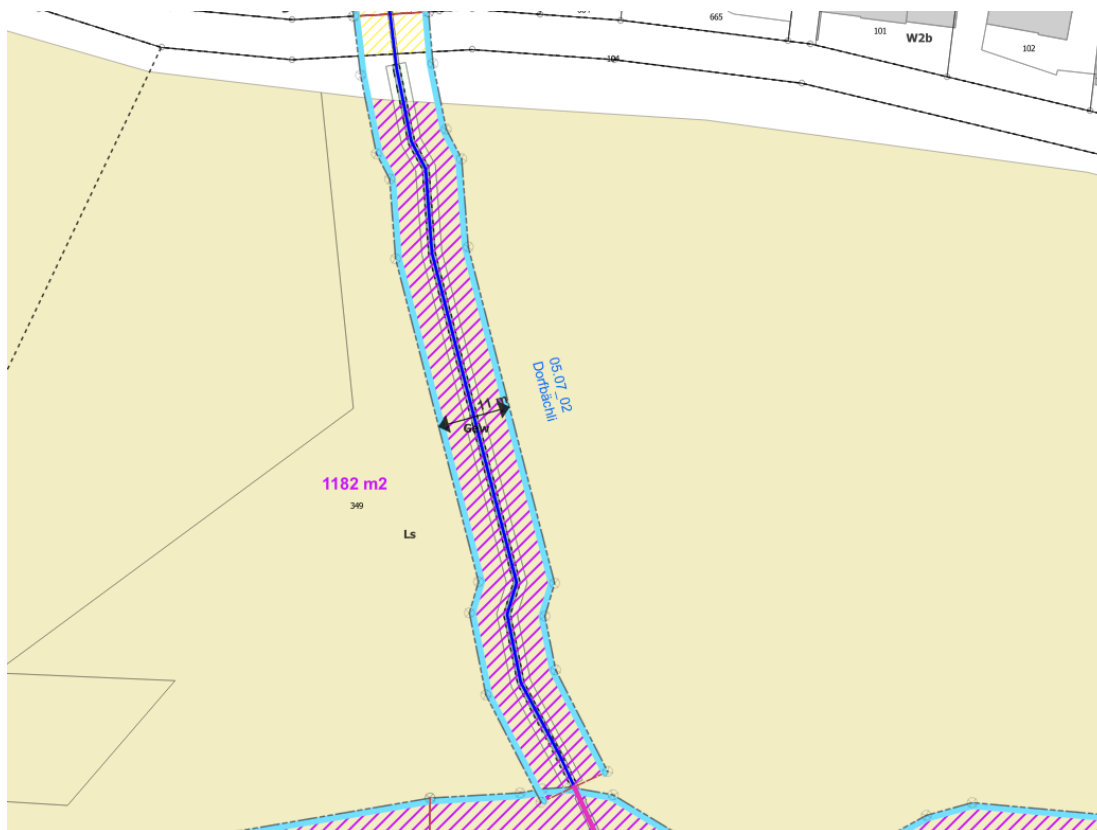


Abbildung 15: Fruchtfolgefläche im Gewässerraum bei Abschnitt Dorfbächli_02

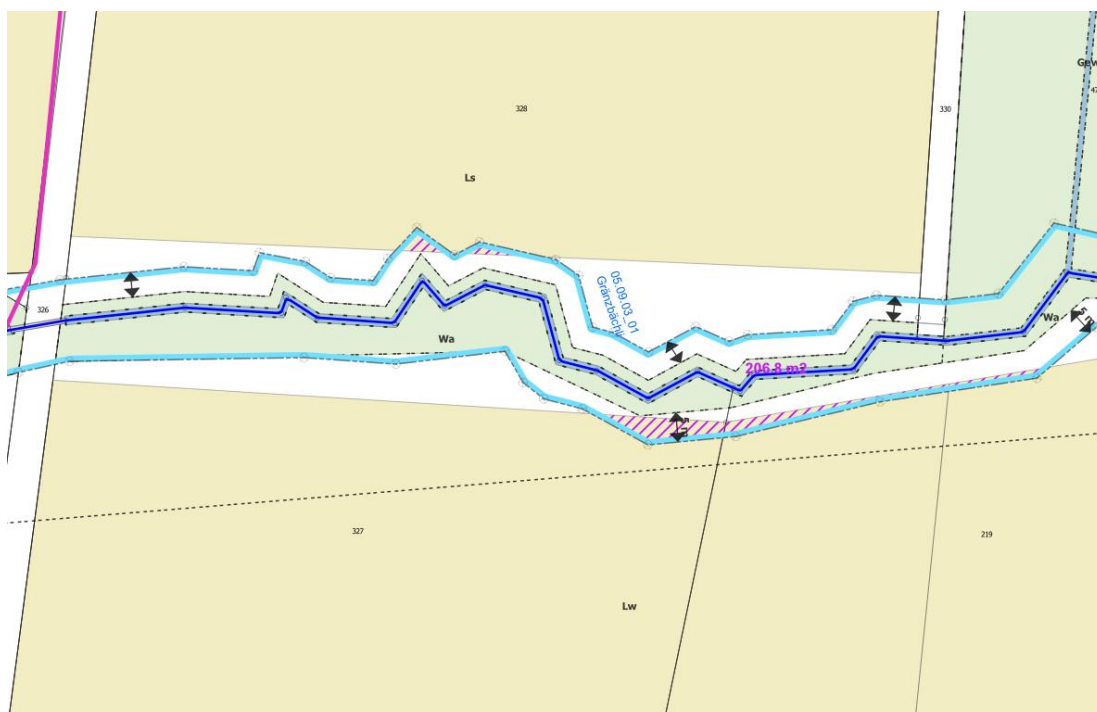


Abbildung 16: Fruchtfolgefläche im Gewässerraum bei Abschnitt Gränzbächli_01



Abbildung 17: Fruchtfolgefläche im Gewässerraum bei Abschnitt Hebbach_02

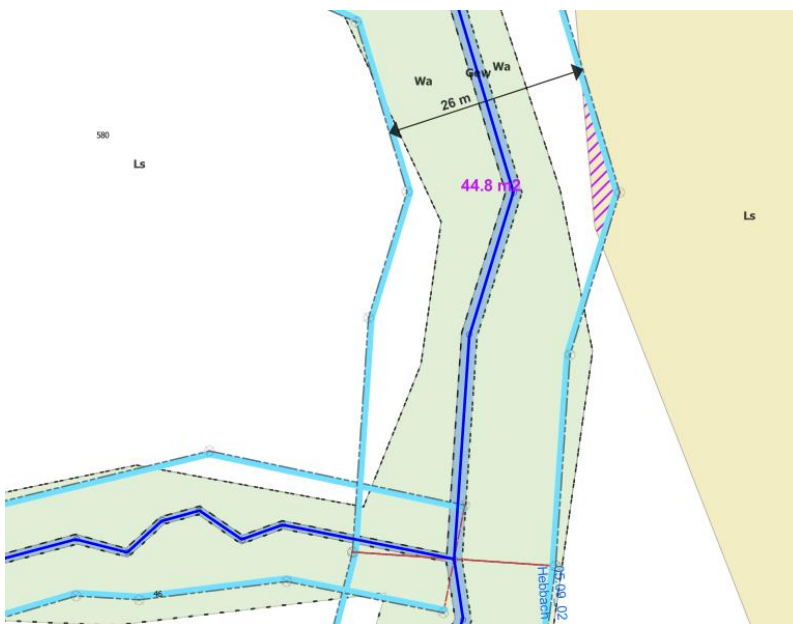


Abbildung 18: Fruchtfolgefläche im Gewässerraum bei Abschnitt Hebbach_03