

# Baulinienplan Schuelbach Hatswil

Situation 1:500

Öffentliche Auflage vom 29.05.2026 bis 17.06.2026

Vom Gemeinderat beschlossen am 11.05.2026

Der Gemeindepräsident

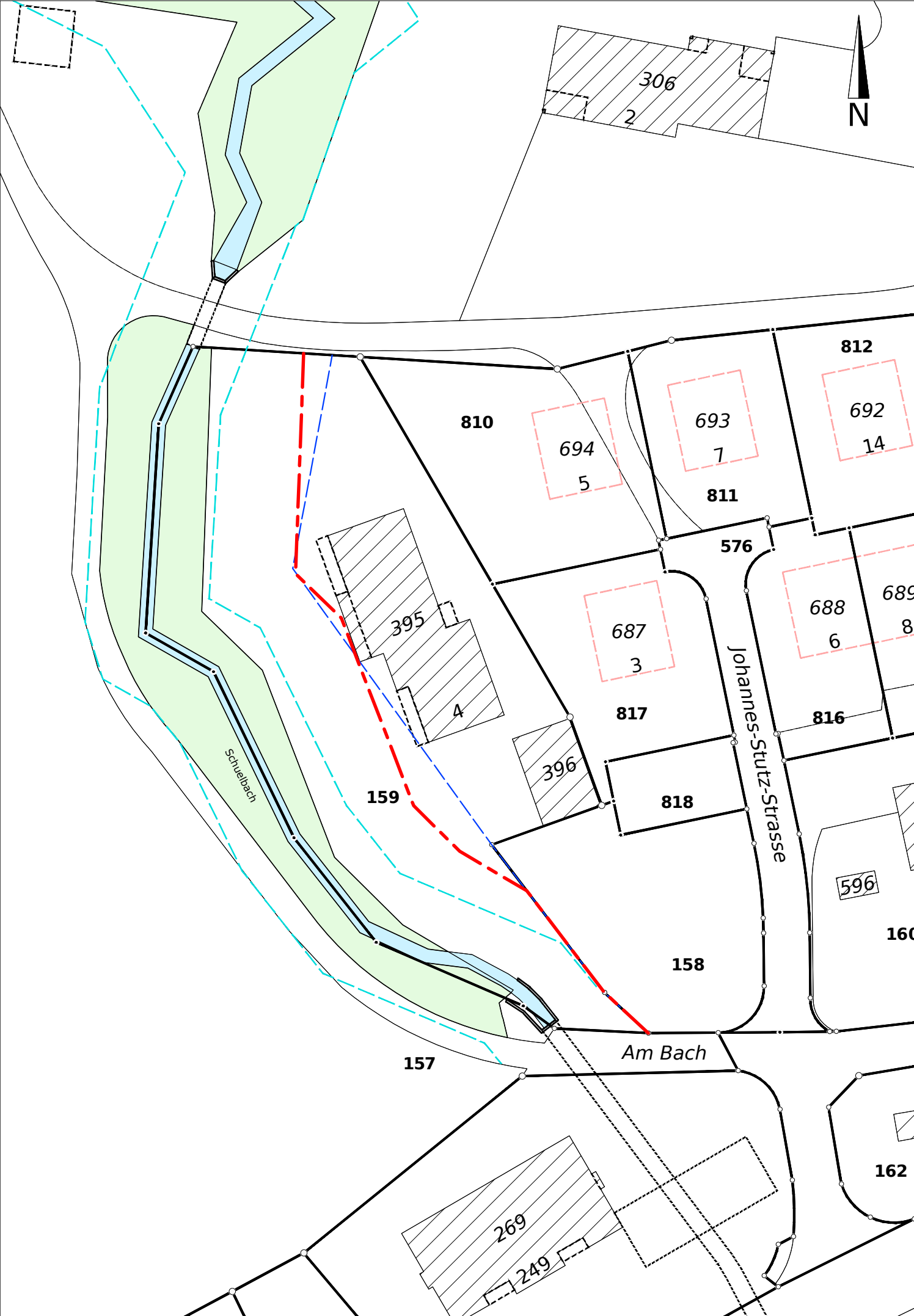
Der Gemeindeschreiber

Thomas Schnyder


Matthias Tödtli

Vom Departement für Bau und Umwelt genehmigt mit  
Entscheid Nr. .... vom .....





Vom Gemeinderat in Kraft gesetzt per .....



## ALLGEMEINVERBINDLICHER INHALT

 Baulinie für Bauten und Anlagen

## INFORMATIONSinHALT

-  Baulinie gemäss Baulinienplan Längs Staatstrasse und Schuelbach Hatswil-Mitte (wird aufgehoben)
-  Gewässerraumlinie (rechtskräftig)
-  offenes Gewässer
-  Wald

Stand der amtlichen Vermessung vom 03.04.2024



## Projekt Nr. 1005941

Format	126 x 59.4	Datei	Änderungen	BLP.dwg
Änderung	Entwurf	gezeichnet	kontrolliert	Datum
	bbi	Ist		10.04.2024
kif	bbi			